
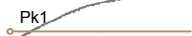

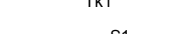





OZNACZENIA

-  K.S.0.20 PROJ. SIEĆ KANALIZACJI SANITARNEJ GRAWITACYJNEJ
-  Pk1 PROJ. PRZYŁĄCZA KANALIZACYJNE
-  Tk1 PROJ. WŁĄCZENIE TRÓJNIKIEM
-  S1 PROJ. STUDNIE REWIZYJNE I POŁĄCZENIOWE
-  GRANICA DZIAŁKI
-  286 NUMER DZIAŁKI
-  PROJ. SIEĆ WODOCIĄGOWA ROZDZIELCZA wg oddzielnego opracowania

UWAGA:

1. Przed przystąpieniem do robót należy potwierdzić lokalizację przyłączy z właścicielami posesji.
2. Nie wyklucza się istnienia w terenie innych urządzeń, przewodów i kanałów podziemnych które nie zostały odnalezione w czasie inwentaryzacji geodezyjnej.
3. Dokładne rzędne istniejącego uzbrojenia należy ustalić metodą przekopów kontrolnych wykonywanych ręcznie i ewentualnie wprowadzić korektę pod nadzorem projektanta.
4. Pionowe skrzyżowania z uzbrojeniem podziemnym wykonać z zachowaniem odległości bezpiecznej min. 0,2 m od skraju przewodu do kolidującego uzbrojenia.
5. Skrzyżowania z kablami telekomunikacyjnym i elektroenergetycznym wykonać zabezpieczając kabel przed uszkodzeniem rurą dwudzielną Ø110 na długości co najmniej 1,5 m- po 0,75 m od osi skrzyżowania mierząc prostopadle do kanału.
6. Zabrania się pracy sprzętu mechanicznego pod i w pobliżu napowietrznych linii elektroenergetycznych oraz w pobliżu istn. budynków, budowli technicznych i istn. uzbrojenia podziemnego.

MAPA DO CELÓW PROJEKTOWYCH

Oznaczenie kancelaryjne pracy geodezyjnej		GK.6640.1383.2016
Nazwa miejscowości		Trzcianka
Jednostka ewidencyjna	identyfikator	300207 4
	nazwa	Trzcianka
Obręb ewidencyjny	identyfikator	0001
	nazwa	m. Trzcianka
ul. Batorego – Chrobrego - Sobieskiego		
Skala Mapy		1:500
Godło mapy: 402.234.211.4		
Nazwa układu współrzędnych	prostokątnych płaskich	„65”
	układ wysokości	Kronsztad
Oznaczenie granic obszaru, który był przedmiotem aktualizacji		
Informacja o służebnościach gruntowych mających wpływ na zagospodarowanie gruntów zlokalizowanych w granicach projektowanej inwestycji *)		Nie badano
Data opracowania mapy		01.09.2016/
Biuro Usług Geodezyjnych "GEOTEAM" - s.c.:		KAZIMIERZ WOLSKI
Błaszczuk, T. Krystek, K. Wojski, Z. Zieliński		GEODETA UPRAWNIONY
54-980 Trzcianka, ul.27 Stycznia 42		Nr upr.14395, Min. Gosp. Przem. i Bud....
tel./fax: 0671 216 22-92.		podpis osoby
nazwa / imię i nazwisko wykonawcy		
reprezentującej wykonawcę		